








# TUMAČ PLANSKOG ZNAKOVLJA

## [OB-1-1] Obuhvat prostornog plana



[OB-1-1-3001] Obuhvat prostornog plana

## [IS-2-1] Elektronička komunikacijska mreža

 [IS-2-1-1001] Međunarodni i/ili međužupanijski elektronički komunikacijski vod s povezanom opremom		[IS-2-1-2101] Građevina/uređaj u nepokretnoj elektroničkoj komunikacijskoj mreži područnog (regionalnog) značaja	 [IS-2-1-3001] Elektronički komunikacijski vod s povezanom opremom
 [IS-2-1-2001] Elektronički komunikacijski vod područnog (regionalnog) značaja s povezanom opremom		[IS-2-1-2201] Odašiljač/stup pokretne elektroničke komunikacijske mreže područnog (regionalnog) značaja	
 [IS-2-1-2002] Elektronički komunikacijski vod područnog (regionalnog) značaja s povezanom opremom - planirano		[IS-2-1-2300] Zona elektroničke komunikacijske infrastrukture (zona smještaja odašiljača/stupa pokretne elektroničke komunikacijske mreže) - planirano	

## [IS-2-2] Sustav veza, odašiljača i radara

Naziv prostornog plana:

## Prostorni plan uređenja Općine Mihovljan

Naziv kartografskog prikaza prostornog plana:

2.2. Komunikacijski sustav

Mjerilo prikaza:

1:25000

Vrsta postupka:

Postupak izrade i donošenja izmjene i dopune prostornog plana

Faza izrade plana:

Prijedlog prostornog plana za 1. ponovnu javnu raspravu

Oznaka revizije plana:

Odluka o izradi prostornog plana:

Odluka o izradi izmjene i dopune Prostornog plana uređenja Općine Mihovljan (Službeni glasnik Krapinsko-zagorske županije broj 53B/2024)

Javna rasprava:

Javna rasprava provođena je od 13.04.2026. do zaključno s danom 21.04.2026. Prva ponovna javna rasprava provodi se od 19.06.2026. do zaključno s danom 29.06.2026.

Javni uvid:

od 19.06.2026. godine do 29.06.2026. godine, na lokaciji: Općina Mihovljan, Mihovljan 48, 49252 Mihovljan, 08,00 do 14,00 sati

Javno izlaganje:

dana 24.06.2026. godine, na lokaciji: Općina Mihovljan, Mihovljan 48, 49252 Mihovljan, 11,00 sati

Nositelj izrade prostornog plana:

Krapinsko-zagorska županija, Općina Mihovljan  
Jedinstveni upravni odjel

Odgovorna osoba nositelja izrade:

PROČELNICA  
Ana Spevec mag.oec.

Tijelo koje donosi prostorni plan:

Krapinsko-zagorska županija, Općina Mihovljan  
Općinsko vijeće

Predsjednik tijela koje donosi prostorni plan:

PREDSJEDNIK OPĆINSKOG VIJEĆA  
Silvestar Vučković

Stručni izrađivač prostornog plana:

APE d.o.o.  
Zagreb, Kutnjački put 11  
OIB: 69581576028

Odgovorna osoba stručnog izrađivača:

DIREKTORICA  
Sandra Jakopec dipl.ing.arch.

Odgovorni voditelj izrade:

Sandra Jakopec dipl.ing.arch.

Stručni tim:

Mirela Ćordaš, dipl.ing.arch.  
Marijana Zlodre Ujdur, mag.ing.arch.  
Vlatka Žunec, mag.ing.arch.  
Nikola Franić, mag.ing.arch.

Ardijan Karlo Gashi, mag.ing.arch.  
Marta Škvorc, mag.ing.arch.  
Ema Čorak, univ.mag.ing.arch.  
Sandra Jakopec, dipl.ing.arch.

Naziv prostornog plana:

## Prostorni plan uređenja Općine Mihovljan

Naziv kartografskog prikaza prostornog plana:

2.2. Komunikacijski sustav

Mjerilo prikaza:

1:25000

Vrsta postupka:

Postupak izrade i donošenja izmjene i dopune prostornog plana

Faza izrade plana:

Prijedlog prostornog plana za 1. ponovnu javnu raspravu

Oznaka revizije plana:

### Prostor za digitalni potpis

Odgovorna osoba nositelja izrade:

PROČELNICA

Ana Spevec mag.oec.

Odgovorna osoba stručnog izrađivača:

DIREKTORICA

Sandra Jakopec dipl.ing.arh.

Odgovorni voditelj izrade:

Sandra Jakopec dipl.ing.arh.